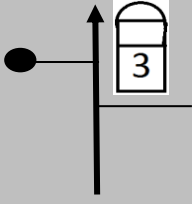

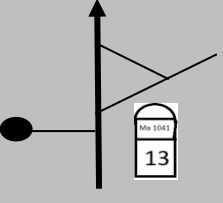

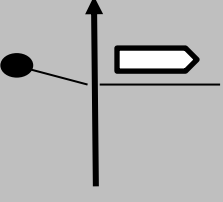
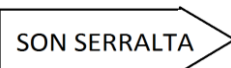
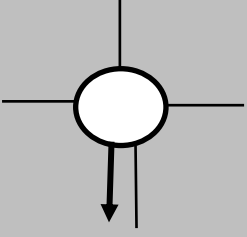


TRAMO DE CALIBRACIÓN
Carretera Puigpunyent

Total	Parcial	Dirección	Descripción	Km. Regreso
0,00	0,00		<div style="border: 1px solid black; padding: 2px; display: inline-block;">Ma 1041</div> 	9,95
9,95	9,95	 Fin de Tramo hito 13		0,00
0,00	0,00	DAR LA VUELTA DONDE SE PUEDA		
0,00	0,00		<div style="border: 1px solid black; padding: 2px; display: inline-block;">Ma 1041</div>  JUNTO SEÑAL	10,41
10,41	10,41		Fin del tramo de calibración en el ceda el paso. La flecha muestra como volver al tramo de claibración	0,00